

Tegnforklaring
Kommuneplanens arealdel

Nåværende Framtidig

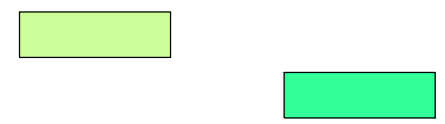
Tegnforklaring
§11-7. Nr. 1 - Bebyggelse og anlegg

- Fritidsbebyggelse
- Fritids- og turistformål



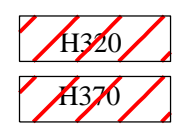
§11-7. Nr. 5 - Landbruks-, natur- og friluftsmål samt reindrift

- LNRF areal for nødvendige tiltak for landbruk og reindrift og gårdstilknyttet næringsvirksomhet basert på gårdens ressursgrunnlag
- Spredt boligbebyggelse



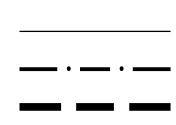
§12-6 - Hensynssoner

- Flomfare
- Høyspenningsanlegg (inkl høyspentkabler)



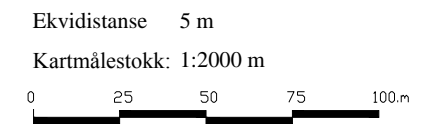
Linjesymbol

- KpArealGrense
- KpFareGrense
- KpGrense



Kartopplysninger

Kilde for basiskart: BK
 Dato for basiskart: 13.05.2009
 Koordinatsystem: UTM sone 32 basert på EUREF89/WGS84
 Høydegrunnlag: NN1954



Kommunedelplan
Rugsund-Leirgulen; FT2, LNFR-B2, H3
 Med tilhørende reguleringsbestemmelser

Arealplan-ID:
1438.201401
 Forslagstiller:
Bremanger kommune

SAKSBEHANDLING ETTER PLAN- OG BYGNINGSLOVEN

| Dato | Revisjon | SAKS-NR. | DATO | SIGN. | | |
|---------------------------------------|--------------------------|----------|---|-------------------|------------|----|
| Dato | Revisjon | | | | | |
| Dato | Revisjon | | | | | |
| Dato | 23.10.2014 | Revisjon | F: Godkj. omr. FT2, LNFR-B2, H3 på Storøyndal | KS-021/14 | 24.04.2014 | JS |
| Kommunestyret sitt vedtak | | | | | | |
| 5. gangs behandling (FSK) | | | 021/14 | 24.04.2014 | IH | |
| 4. gangs behandling (FSK) | | | 037/14 | 10.04.2014 | IH | |
| 4. gangs behandling (FSK) | | | 032/13 | 07.03.2013 | IH | |
| Offentlig ettersyn fra | 30.11.2012 - 12.01.2013 | | | | IH | |
| 3. gangs behandling (FSK) | | | 173/11 | 18.10.2011 | IH | |
| Offentlig ettersyn fra | 04.04.2011 - 16.05.2011 | | | | IH | |
| 2. gangs behandling (FSK) | | | 117/10 | 15.06.2010 | IH | |
| Offentlig ettersyn fra | 12.03.2010 - 23.04.2010. | | | | IH | |
| 1. gangs behandling (FSK) | | | 025/10 | 16.02.2010 | IH | |
| Kunngjøring av oppstart av planarbeid | | | | 04.04.2008 | IH | |
| Oppstartsmøte..... | | | | | | |

PLANEN ER UTARBEIDET AV:



| TEGNR. | DATO | SIGN. |
|------------|------------|-------|
| 2009014-02 | 02.04.2014 | JS |

Det bekreftes at planen er i samsvar med kommunestyrets vedtak av

23.10.2014
 M.Myklebust
 Plansjef