Bremanger kommune har ledig 6 bustadtomtar på Kolset.

Dersom du ynskjer å reservere tomt må du sende skriftleg søknad til Bremanger kommune, pb. 104, 6721 Svelgen eller på epost til post@bremanger.kommune.no

Frå 1.juni 2021 vil tomtar bli tildelt fortløpande. Dersom det er fleire interessentar til same tomten vil fyrst innkomne søknad få reservert tomten, og dersom søknadane kjem samtidig vil tildeling bli avgjort ved loddtrekning.

Du kan få reservere tomt for inntil 6 månader i gongen, deretter vil ei eventuell forlenging av reservasjonen vere avhengig av at det ikkje er andre interessentar til tomten. For å få kjøpe tomten må du ha konkrete byggjeplanar, og kommunen har gjenkjøpsrett dersom ikkje byggjeprosessen er starta innan eit år etter tomtekjøpet.

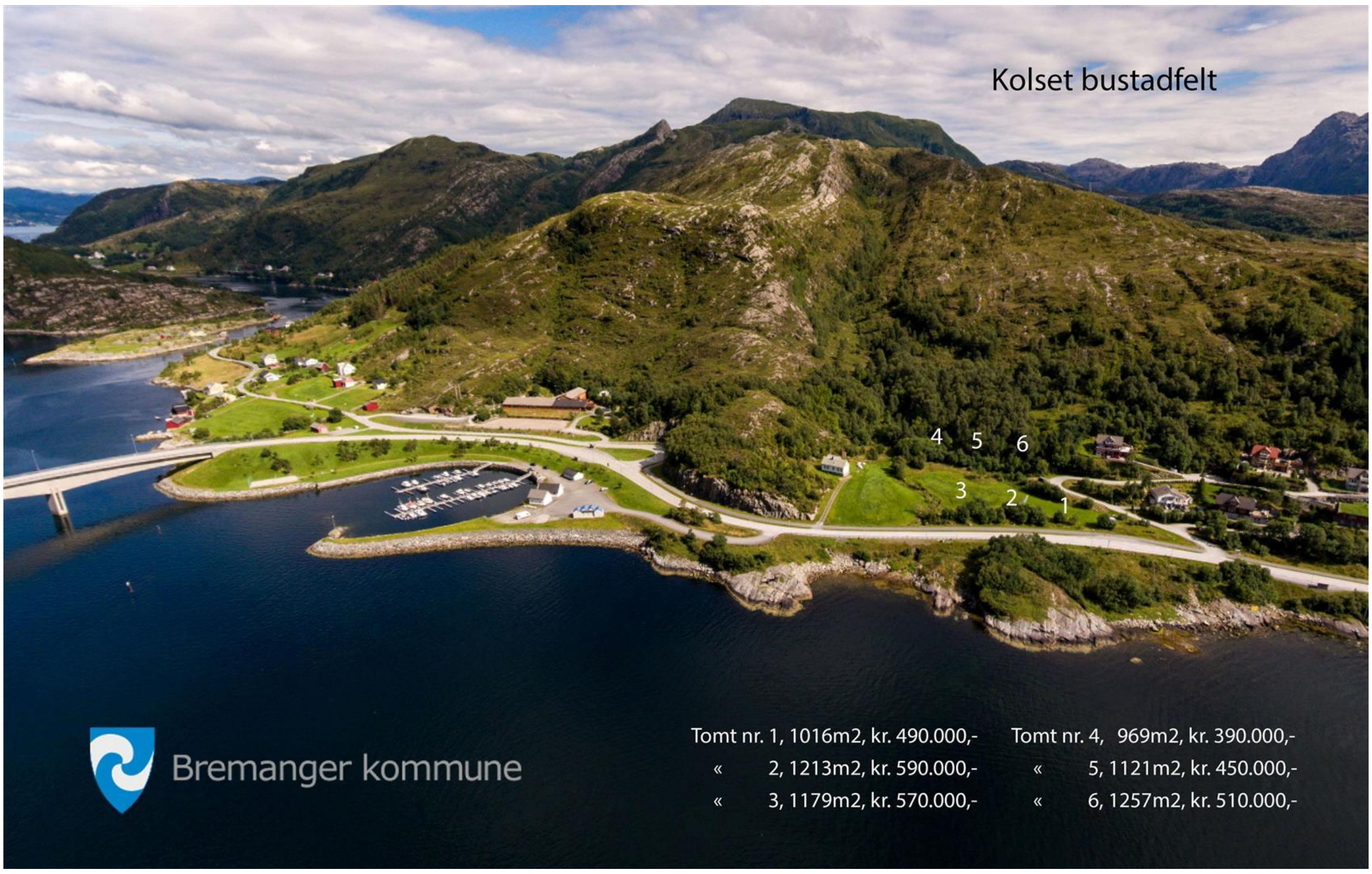

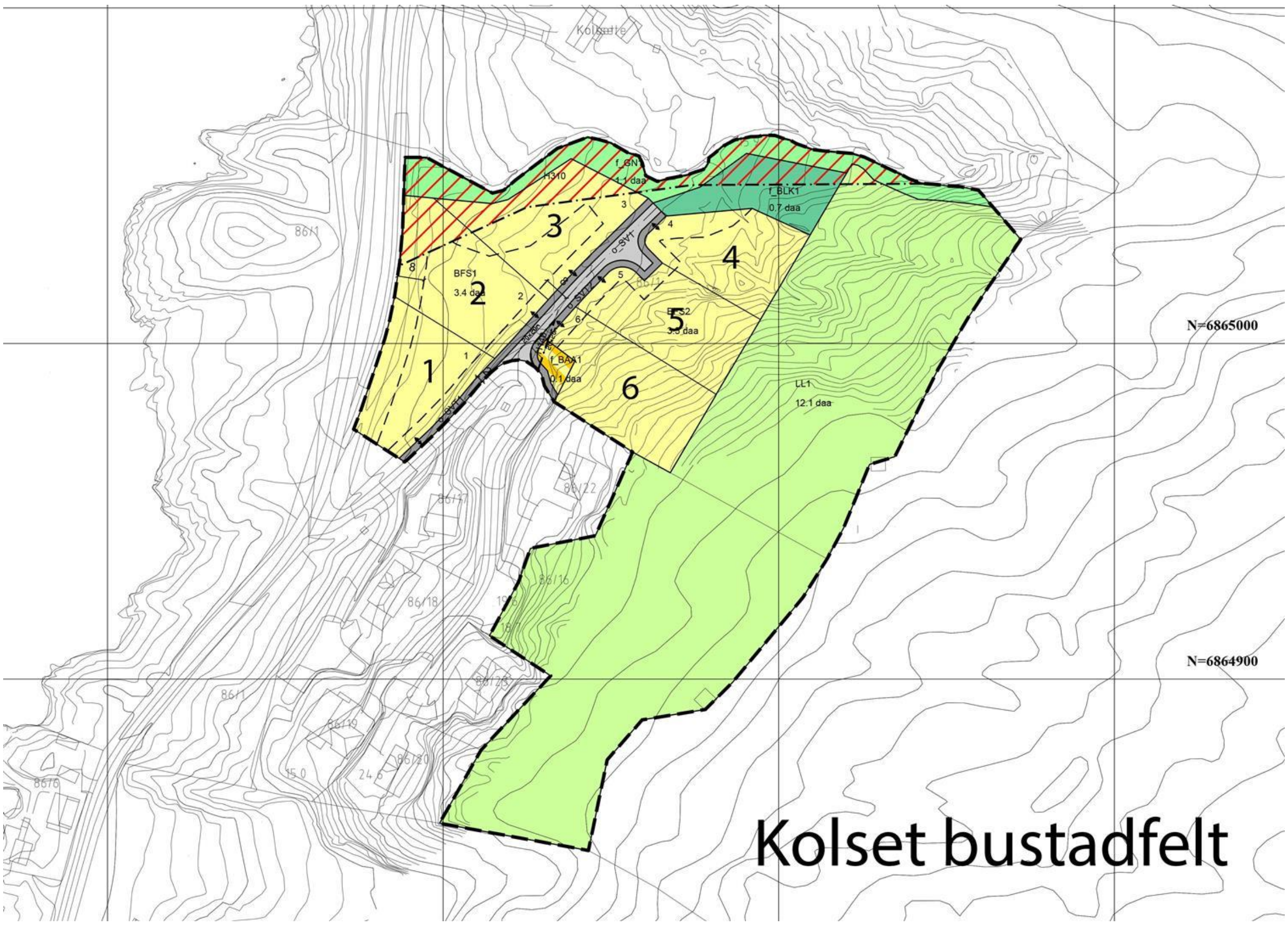

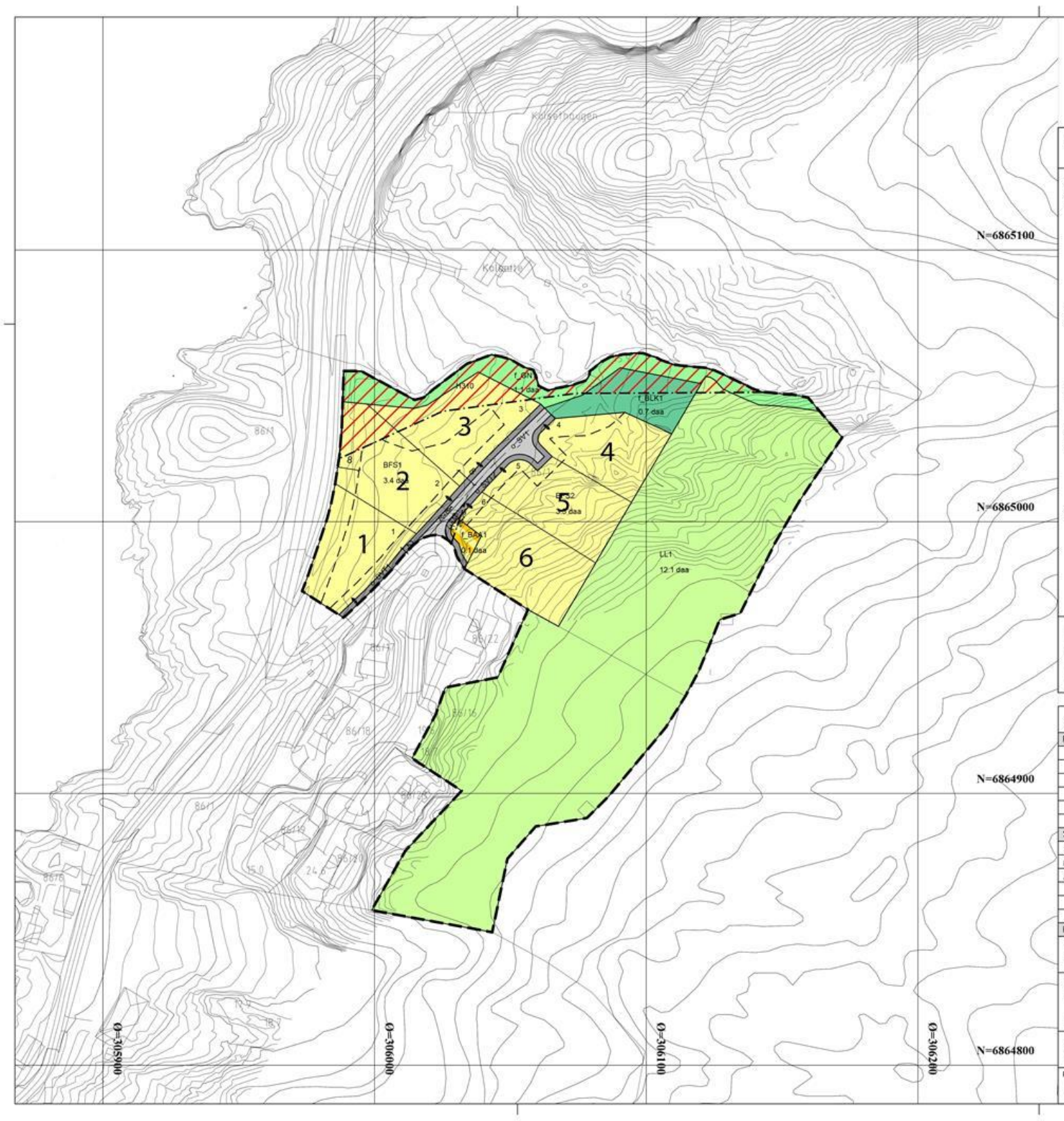

Tegnforklaring

Reguleringsplan PBL 2008

§12-5. Nr. 1 - Bebyggelse og anlegg

- BF — Bustader - frittliggande småhusbusetnad
- BLK — Leikeplass
- BAA — Angitt bygg og anleggsformål kombinert med andre angitte hovedformål

§12-5. Nr. 2 - Samferdselsanlegg og teknisk infrastruktur

- SV — Veg
- SVT — Annan veggrunn - tekniske anlegg

§12-5. Nr. 3 - Grønnstruktur

- GN — Naturområde - grønstruktur

§12-5. Nr. 5 - Landbruks-, natur- og friluftsformål samt reindrift

- LN — LNF-areal for nødvendige tiltak for landbruk og gardstilknytt næringsverksemd basert på garden sitt ressursgrunnlag

§12-6 - Hensynssoner

- H140 — Frisikt
- H310 — Ras- og skredfare

Linjesymbol

- RpGrense
- RpFormålGrense
- Regulert tomtegrense
- RpSikringGrense
- RpFareGrense
- Byggegrense
- Regulert senterlinje
- Frisiktlinje
- Måle og avstandslinje

Punktsymboler

- Avkjørsel - både inn og utkjøring

Kartopplysninger

Kilde for basiskart:
Dato for basiskart:
Koordinatsystem: UTM sone 32 basert på EUREF89/WGS84
Høydegrunnlag: NN1954

Ekvidistanse 1 m
Kartmålestokk: 1:1_1

SAKSBEHANDLING ETTER PLAN- OG BYGNINGSLOVA

FRAMLEGG OG REVISJONAR	REV- NR.	DATO	SIGN.

SAKSBEHANDLING	SAKS- NR.	DATO	SIGN.
1. gongs behandling	024/17	17.02.2017	MBDB
Offentleg ettersyn frå 30.03.2017 til 12.05.2017			MBDB
2. gongs behandling	065/17	01.06.2017	MBDB
KOMMUNESTYRETS VEDTAK	032/17	15.06.2017	MBDB

Plantype: Detaljregulering — Plan-ID: 1438201501

Kommune - planområde: Bremanger — Bustadfelt B1, Kolset

Oppdragsgjevar: Bremanger kommune

nordplan — arkitektur, konstruksjon, landskap

Prosjektnr.:	Teikningsnr.:	Utarbeidd:	Rev.:	Målestokk:
15027	01	MBDB	-	1:1000 (A2)

NORDPLAN AS, Boks 224, Eidsgata 45, 6771 Nordfjordeid — Tlf.: 57 88 55 00 — Epost: post@nordplan.no — Web: www.nordplan.no