






Byggjeområde (PBL §20-4, 1. ledd)

Noverande Framtidig

-  Bustadområde
-   Næring
-  Kommunalteknisk verksemd
-  Almennyttig føremål



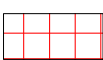
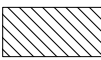

Landbruks-, natur- og friluftsområde LNF (PBL §20-4, 2. ledd)

-  LNF
-   LNF der spreidd bustadbygging er tillate
-   LNF der spreidd fritidsbusetnad er tillate
-  Friområde


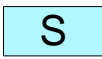




Område for råstoffutvinning (PBL §20-4, 1. ledd nr.3)

-  Massetak (stein)





Område som er eller skal bandleggast (PBL §20-4, 1. ledd nr.4)

-  Bandlegging etter lov om kulturminne A - Gravminne B - Gravplass
-   Område som er/skal regulerast
-  Bandlegging etter lov om naturvern
-  Restriksjonsområde, nedslagsfelt for drikkevasskjelde

Område for særskilt bruk eller vern av sjø og vassdrag PBL (§20-4, 1. ledd nr.5)

-  Vassareal, allment fleirbruk (fiske, ferdsel, friluftsliv og natur)
-  Småbåthamn
-  Friluftsområde sjø
-  Hamneområde sjø
-  Fiskeområde
-  Naturområde i sjø

Viktige ledd i kommunikasjonssystemet (PBL § 20-4 1. ledd nr. 6)

-  Vegareal/hamn
-  Gang- og sykkelveg
- Andre kartsymbol:
 -  Planavgrensing
 -  Grense for arealbruk

Retningslinjer

-  LNF-område der vasskraftutbygging kan tillatast

Sjøområda er ikkje omfatta av planarbeidet med denne kommunedelplanen
Vist arealbruk for sjøområda er i samsvar med gjeldande
kystsoneplan stadfest 17.01.02 av Miljøverndepartementet

Alle vedtekne reguleringsplanar innanfor planområdet skal framleis gjelde
Desse er:

- R1 Reguleringsplan for Iglandsvik
- R2 Reguleringsplan for hyttegrend på Iglandsvik
- R3 Reguleringsplan for Hauge
- R4 Reguleringsplan for bustadfelt på Hauge
- R5 Reguleringsplan for bustadfelt i Skaret
- R6 Reguleringsplan for bustadfelt i Hogsskaret
- R7 Reguleringsplan for bustadfelt i Struen

Arealdelen av kommuneplanen

Kommunedelplan - Bremangerbygda 2007-2019

Sakshandsaming	Dato	Sign.
Vedtak om oppstart	25.01.2005	
Plan- og utviklings-utvalet	17.10.2006	
Offentleg ettersyn	22.12.06-16.02.07	
Plan- og utviklingsutvalet	08.05.07	
Offentleg ettersyn 2. gong	26.08.07 - 26.09.07	
Plan- og utviklingsutvalet	23.10.07	
Kommunestyret	19.12.07	

Målestokk: 1:5000

Ekvidistans: 5 m.



Bremanger Kommune