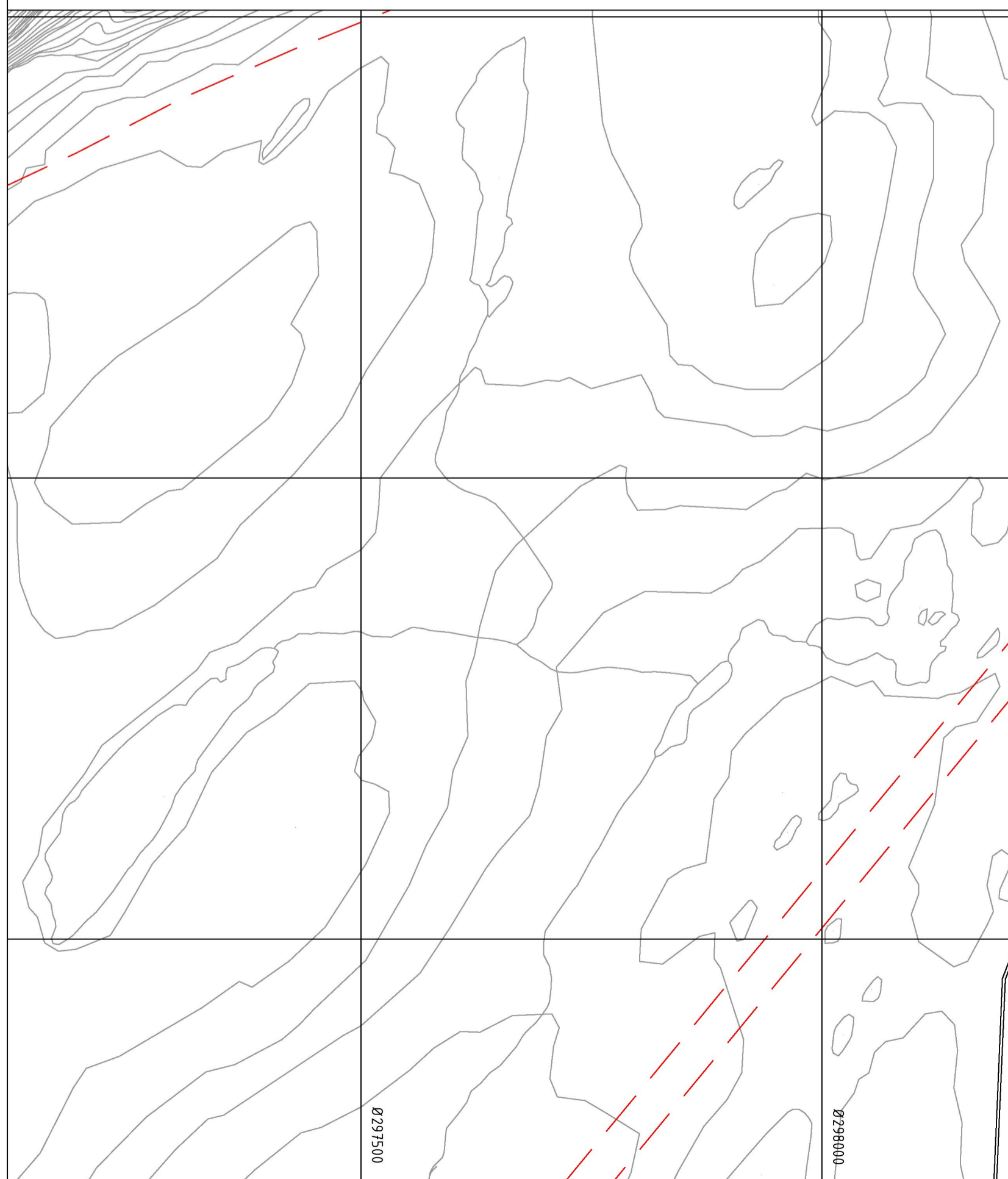
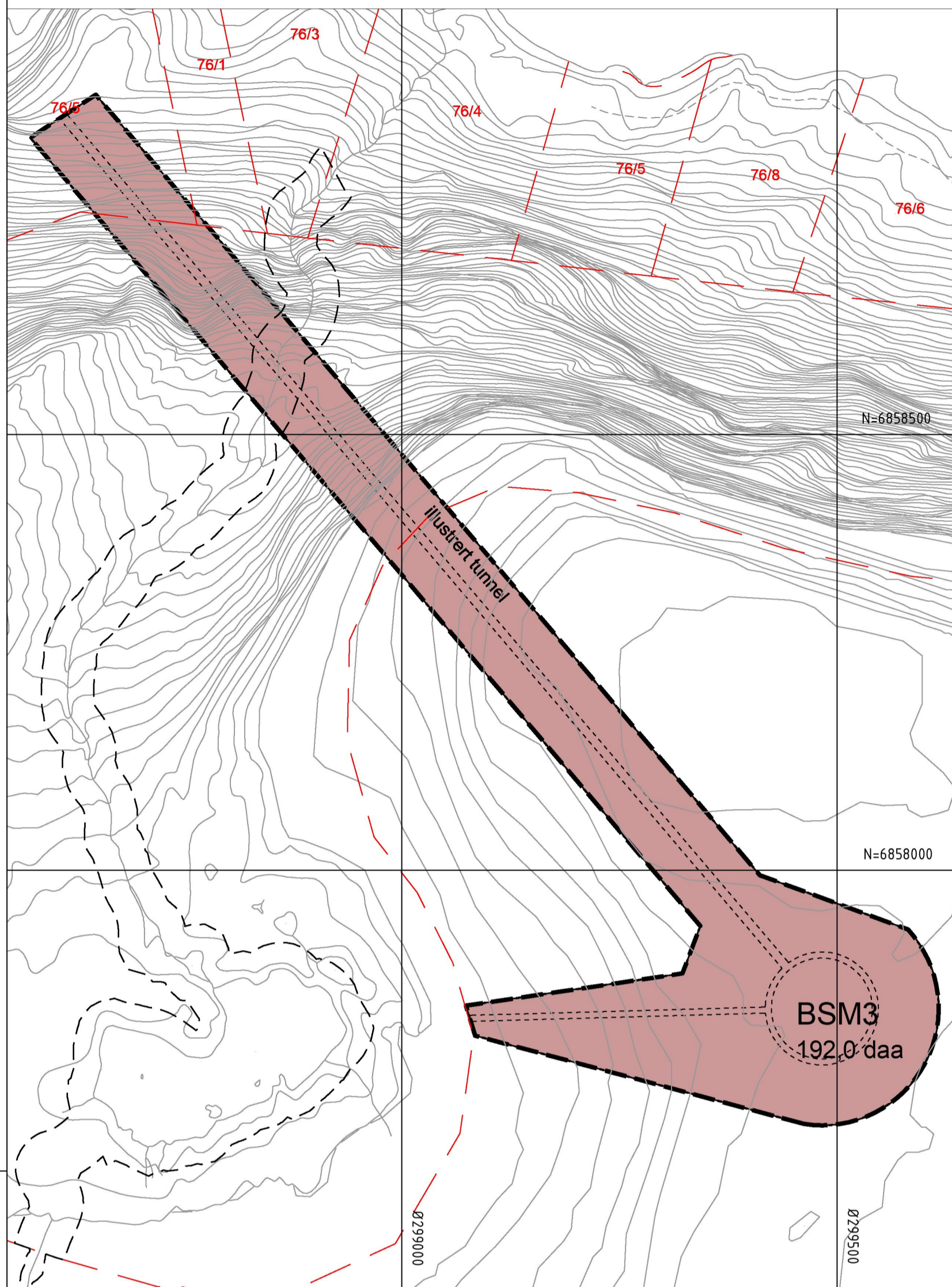
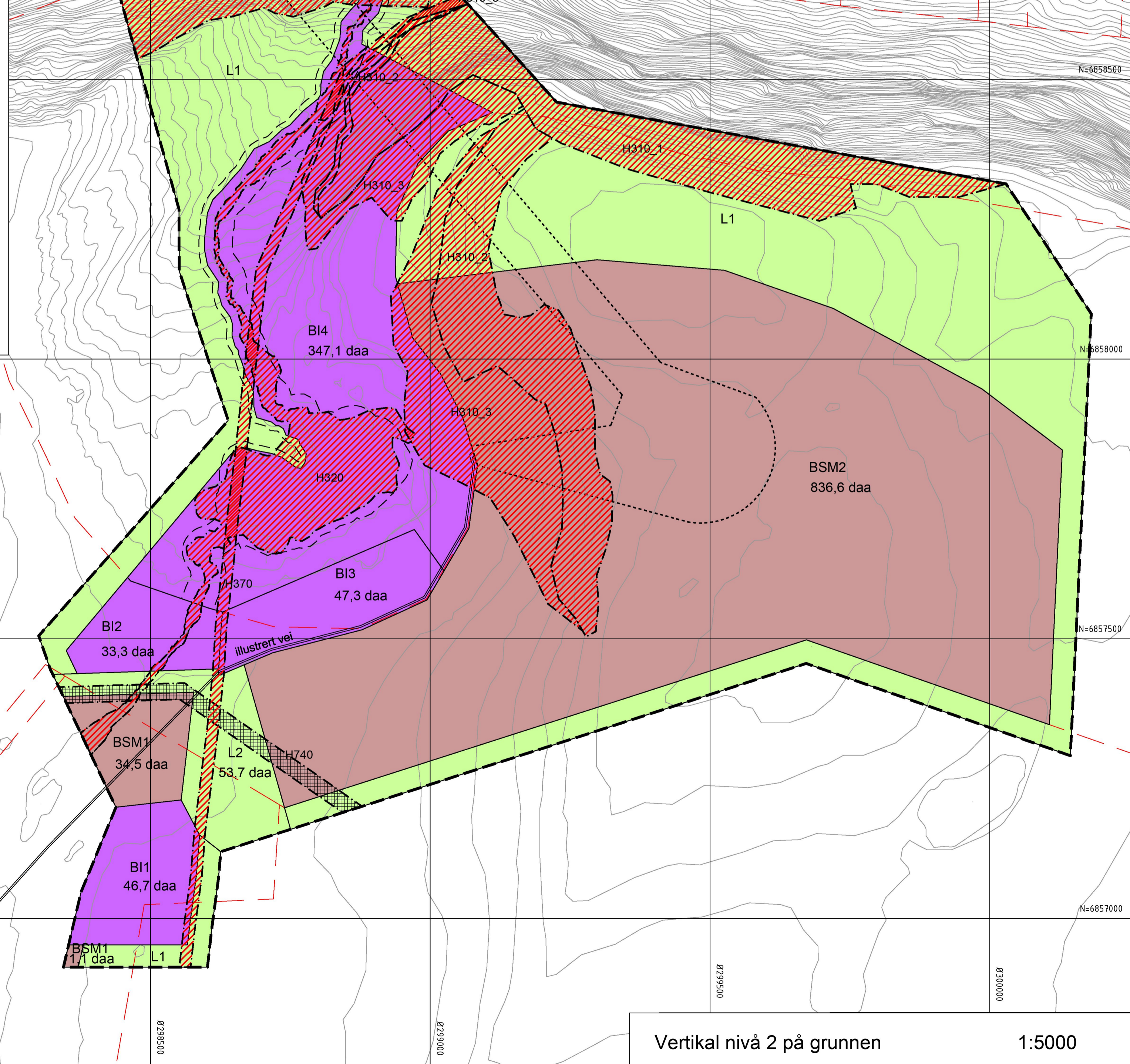
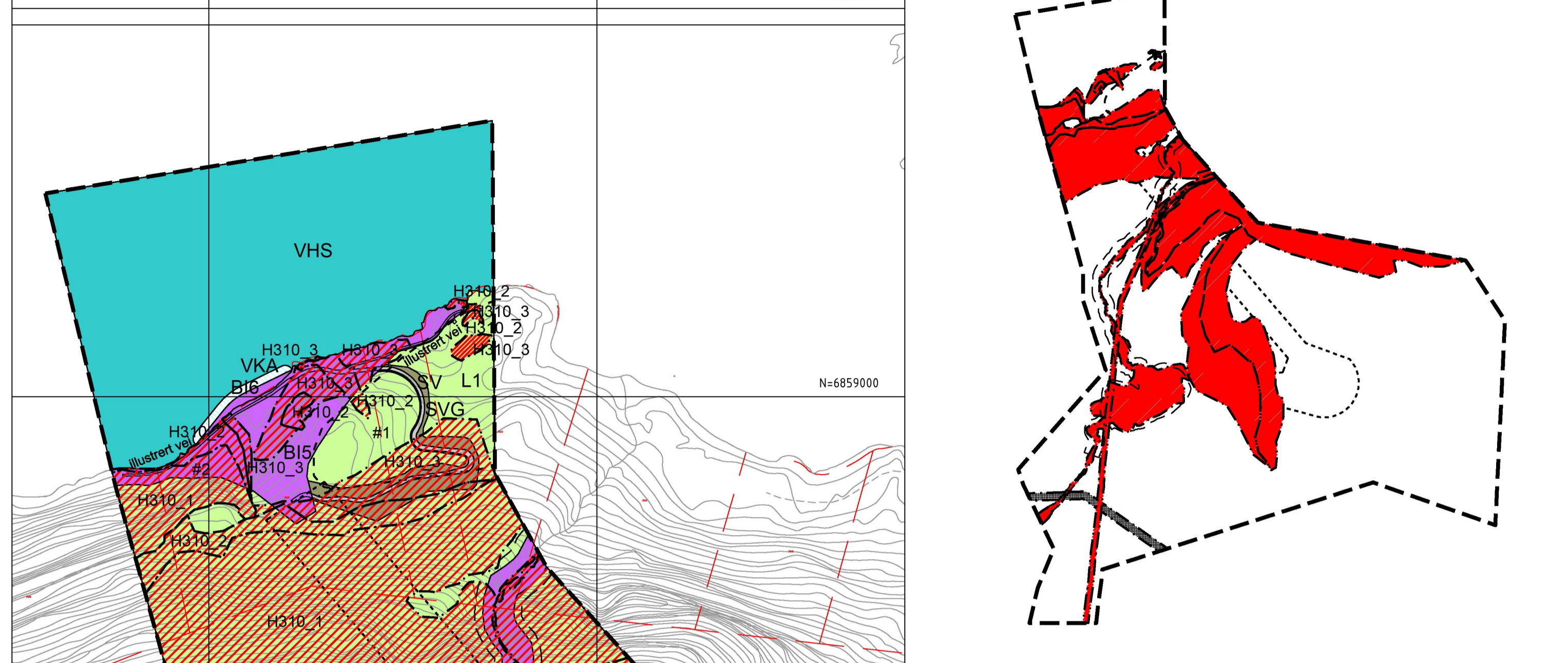


Vertikal nivå 1 under grunn (tunnel) 1:5000



Illustrasjon Omsynssoner 1:15000



Illustrasjon Formål 1:15000



Teiknforklaring SOSI 4.5.2

Reguleringsplan PBL 2008		§12-6 - Omsynssoner	
	Steinbrot og masseuttak (1201)		Ras- og skredfare (310)
	Industri (1340)		Flomfare (320)
	Veg (2010)		Høgspenningsanlegg (inkl. høgspenningskabler) (370)
	Annann veggrunn - grøntareal (2019)		Bandlegging etter andre lover (740)
	LNFR areal for nødvendige tiltak for landbruk og reindrift og gardstilknytt næringsvirksomhet basert på ressursgrunnlaget på garden (5100)		Bandlegging etter andre lover (740)
	Hamneområde i sjø (6220)		Bandlegging etter andre lover (740)
	Kombinerte formål i sjø og vassdrag med eller utan tilhørende strandsone (6800)		Bandlegging etter andre lover (740)
		§12-7 - Føresegnområder	
			Vilkår for bruk av arealer, bygninger og anlegg (2)
			Krav om særskilt rekkefølge for gjennomføring av tiltak (10)
		Linjesymbol	
			Piangrense
			Formålgrense
			Bestemmelsegrense
			Byggegrense (1211)
			Grense for faresone
			Grense for bandleggingssone
			Illustrert tunnel
			Illustrert vei
		BI1 - Deponi av fjellrenskemasse BI2 - Sedimentering anleggsområde BI3 - Deponi av fjellrenskemasse BI4 - Sedimenteringsanlegg og naudsynte vegar BI5 - Utskipingsområde BI6 - Utfylling av nytt landareal	

<b>Kartopplysningar</b>	Ekvidistans 5 m	
Kjelde for basiskart: FKB	Kartmålestokk: 1:5000 i A1	
Dato for basiskart: Februar 2016		
Koordinatsystem: UTM sone 32 basert på EUREF89/WGS84		
Høgdegrunnlag: NN2000		

<b>Områderegulering</b> <b>Reguleringsplan for steinbrot på Aksla</b> Med tilhørende føresegner	Arealplan-ID: 4648_201603
	Forslagstillar: Beheersmij Fr. Bontrup BV

SAKSHANDSAMING ETTER PLAN- OG BYGNINGSLOVA			SAKS-NR.	DATO	SIGN.
Dato	1	Revisjon			
Dato		Revisjon			
Dato		Revisjon			
<b>Kommunestyret sitt vedtak</b>					
2. gongs handsaming					
Offentleg ettersyn frå 20.03.20 til 05.05.20					
Ny 1. gongs handsaming					
Offentleg ettersyn frå 15.06.2018 til 01.08.2018					
1. gongs handsaming					
Kunngjering av oppstart av planarbeid					
Oppstartsmøte					
PLANEN ER UTARBEIDD AV: Multiconsult					
TEGNAR DATO SIGN. 616695 01.02.2021					
Det stadfestas at planen er i samsvar med kommunestyret sitt vedtak					

Vertikal nivå 2 på grunnen 1:5000