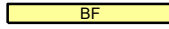











Teiknforklaring

Reguleringsplan PBL 2008

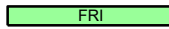
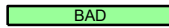
§12-5. Nr. 1 - Bygninger og anlegg

-  BF Bustader-frittliggende-småhus
-  FTU Fritids- og turistformål
-  BV Bensinstasjon/vegserviceanlegg
-  KBA Kombinert byggje- og anleggsformål



§12-5. Nr. 2 – Samferdselsanlegg og teknisk infrastruktur

-  KV Køyreveg
-  AVT Annan veggrunn – teknisk anlegg
-  AVG Annan veggrunn - grøntareal
-  PP Parkeringsplassar


§12-5. Nr. 3 – Grøntstruktur

















-  FRI Friområde
-  BAD Badeplass/-område

§12-5. Nr. 6 – Bruk og vern av sjø og vassdrag, med tilhørende strandsone

-  SH Småbåthamn
-  FLVS Friluftsområde i sjø og vassdrag med tilhørende strandsone

§12-6 - Omsynssoner

-  Frisikt

- Linjesymbol**
-  Gul sone etter rundskriv T-1442
 -  Flomfare
 -  Grense for sikringszone
 -  Grense for støysone
 -  Grense for faresone
 -  Planens begrensning
 -  Formålgrense
 -  Byggegrense
 -  Bebyggelse som inngår i planen
 -  Regulert senterlinje
 -  Frisiktlinje
 -  Regulert kant kjørebane
 -  Regulert parkeringsfelt
 -  Måle og avstandslinje
- Punktsymboler**
-  Stenging av avkjørsel
 -  Avkjørsel - både inn og utkjøring

Kartopplysningar

Kjelde for basiskart: Bremanger kommune
 Dato for basiskart: 17.08.2021
 Koordinatsystem: UTM sone 32 basert på EUREF89/WGS84
 Høgdegrunnlag: NN2000

Ekvidistanse 1 m
 Kartmålestokk: 1:1000 (A3)
 0 12.5 25 37.5 50m



Bremanger

**Detaljregulering
 Dampen Davik**
 Med tilhørende føresegner

Arealplan-ID:
 4648_2021.02

Forslagstillar:
 Dampen Davik AS

SAKSHANDSAMING ETTER PLAN- OG BYGNINGSLOVA

Dato	Revisjon	Revisjon etter offentlig ettersyn	SAKS-NR.	DATO	SIGN.
11.04.2023	Revisjon	Revisjon etter offentlig ettersyn		11.04.2023	ASE
	Revisjon				
	Revisjon				

Kommunestyret sitt vedtak

Ny 2. gongs handsaming		
Offentleg ettersyn fråtil		
2. gongs handsaming		
Offentleg ettersyn frå.....til		
1. gongs handsaming		
Kunngjering av oppstart av planarbeid		04.10.2021 ASE
Oppstartsmøte.....		17.09.2021 ASE

PLANEN ER UTARBEIDD AV:

 Per Mulvik AS Holmen 7 6100 Volda

TEGNR.	DATO	SIGN.
4612-01	23.05.2022	ASE

Det stadfestas at planen er i samsvar med kommunestyret sitt vedtak

Dato _____ Plansjef _____